


## 목 차 | CONTENTS

# 2권

## 삶의 환경과 사회상

### 제1장 자연환경

제1절	1. 위치	024
위치와 면적,	2. 각 읍·면별 행정구역과 면적 변화	034
토지이용	3. 토지이용	035
제2절	1. 지질	046
지형과 지질	2. 지형	050
제3절	1. 기후	063
기후 및 해황	2. 해황	075
제4절	1. 신안갯벌의 위상	081
갯벌과 생태환경	2. 신안갯벌의 분포와 유형	082
	3. 갯벌의 생물	085
	4. 갯벌생태계의 이용	094
	5. 갯벌의 보전과 활용	096
	6. 갯벌의 미래가치	098
	7. 신안 갯벌공원의 활용방안	098
	8. 갯벌공원의 활용을 위한 정책제안	103
제5절	1. 철새	105
철새와 동식물	2. 동물상	117
	3. 식물상	127



## 제2장 인구변화와 정치

---

제1절	1. 인구의 기본 현황과 변화	166
인구현황과 변화	2. 인구구조와 인구이동	190
제2절	1. 선거	207
신안군의 정치	2. 신안군 의회	236
	3. 신안군 선거관리위원회	295

## 제3장 행정과 공공기관

---

제1절	1. 행정구역의 변천	304
행정구역의 변천과 기관	2. 신안군의 행정기관	338
제2절	1. 경찰서	377
공공기관	2. 소방서	378
	3. 해양경찰서	386
	4. 예비군부대	388
	5. 신안교육지원청	388
	6. 우체국	392
	7. 향로표지관리소	393
	8. 한국전력공사	395
	9. 발전소	397
	10. 흑산도 기상대	399
	11. 방송사	400
	12. 협동조합	401
	13. 신안문화원	419
	14. 군립도서관	420
	15. 신안보육원	421
	16. 신안군 청소년 수련관	423
	17. 한우리복지원	424
	18. 자산문화관	424
	19. 소금박물관	425

20. 갯벌생태전시관	426
21. 이세돌바둑기념관	427
22. 수화통역센터	428
23. 목포대학교 수련원	428
24. 다도해해상국립공원	429
25. 철새연구센터	431

## 제4장 경제와 산업

제1절	1. 신안군의 GRDP의 구성	436
신안경제의	2. 신안의 농업	438
특징과 변화	3. 농업의 기반	440
제2절	1. 일반농사	451
업종별 산업현황	2. 축산업	462
	3. 수산업	465
	4. 임업	476
	5. 제조업과 광업	482
	6. 상업 및 서비스	485
	7. 금융	488
제3절	1. 농산물	491
신안군의 특산물	2. 수산물	494
제4절	1. 천일염의 역사와 생산방식	502
신안군	2. 천일염 생산현황	510
명품 천일염	3. 천일염 명품화를 위한 노력	514
	4. 천일염 산업의 발전방향	516



제5절	1. 신안군의 관광자원	520
관광과 지역축제	2. 신안군의 관광계획 및 관광개발	528
	3. 신안군의 관광행정	547
	4. 신안군의 축제	555
	5. 신안군 관광객 현황	557
	6. 신안군의 관광산업	561

제6절	1. 상·하수도시설	571
사회기반시설	2. 폐기물처리시설	575
	3. 농수산물기반시설	579

## 제5장 교통과 통신

---

제1절	1. 도로 및 육상교통	586
교통	2. 교량	594
	3. 항만과 해상교통	599


제2절	1. 정보통신	613
통신, 전기·가스	2. 전기·가스	618

## 제6장 교육과 종교

---

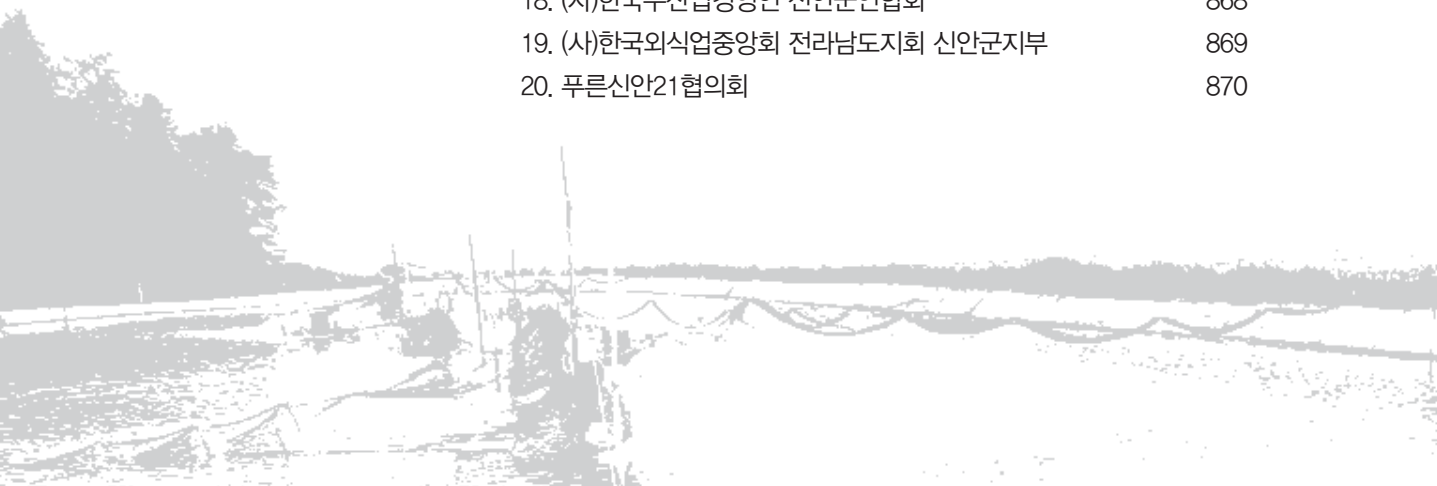
제1절	1. 근대이전의 신안교육	628
교육	2. 근대 신안교육	637
	3. 신안교육청 개청	651

제2절	1. 개신교	700
종교	2. 천주교	720
	3. 불교	733
	4. 그 밖의 종교	744




## 제7장 사회복지와 단체

제1절	1. 신안군 사회복지 발달 과정	750
사회복지	2. 신안군 사회복지기관 현황	762
	3. 신안군 사회복지 토착화를 위한 사업 및 단체	774
	4. 신안군 사회복지 주요사업 추진계획	783
제2절	1. 신안군 보건의료의 역사적 발전과 현황	810
보건의료	2. 신안군 보건의료 기관현황	811
	3. 신안 보건의료의 토착화 과정	825
	4. 신안군 보건의료 주요사업 추진계획	834
제3절	1. 신안문화원	846
사회단체	2. 바르게살기운동 신안군협의회	851
	3. 신안군새마을회	852
	4. 새마을지도자신안군협의회	854
	5. 신안군새마을부녀회	855
	6. 새마을문고신안군지부	856
	7. 한국자유총연맹 신안군지회	856
	8. 민주평화통일자문회의 신안군협의회	858
	9. 대한민국재향군인회 신안군지회	860
	10. 대한민국 6·25참전유공자회 신안군지회	861
	11. 대한민국상이군경회 신안군지회	862
	12. 대한민국전몰군경유족회 신안군지회	863
	13. 대한민국전몰군경미망인회 신안군지회	864
	14. 대한민국무공수훈자회 신안군지회	865
	15. 대한적십자사 봉사회 신안지구협의회	865
	16. 법무부법사랑위원회 신안지구회	866
	17. (사)전남지자체장애인협회 신안군지회	867
	18. (사)한국수산업경영인 신안군연합회	868
	19. (사)한국외식업중앙회 전라남도지회 신안군지부	869
	20. 푸른신안21협의회	870



21. (사)한국농촌지도자회 신안군연합회	871
22. (재)1004선신안장학회	872
23. 신안군여성단체협의회	873
24. 신안군 행정동우회	874
25. 신안군청년회의소	875
26. (사)목포지역범죄피해자지원센터	877
27. (사)한국문인협회 신안지부	878
28. (사)신안1004문인협회	879
29. (사)대한노인회 신안군지회	880
30. 신안군체육회	881
31. 신안군생활체육회협의회	884
32. 신안미술협회	884



## [ 일 러 두 기 ]

- 01 『신안군지』는 제1권 ‘역사와 문화유산’, 제2권 ‘삶의 환경과 사회상’, 제3권 ‘섬사람들의 생활문화’, 제4권 ‘신안의 섬 이야기’으로 구성하였다.
- 02 내용은 선사시대에서 현재까지 신안군의 역사, 문화, 경제와 사회상을 종합적으로 구성하였으며, 해당 분야의 전문연구자가 서술하였다.
- 03 수록범위는 현재 행정구역상 신안군에 해당하는 지역을 대상으로 하였다.
- 04 본고의 일반적인 통계 및 현황 자료는 『신안군지』 집필 작업이 추진된 시기에 맞춰 2012년 12월 31일을 기준으로 작성된 것이다. 4권 각 유인도별 인구수, 교통, 특산물 등의 통계는 최신 정보를 수록하기 위해 2015년 말을 기준으로 하였다.
- 05 1권 ‘역사와 문화유산’은 섬으로 흐르는 역사, 문화유산, 신안군 관련사료 세 가지로 구성하였다. 역사부분은 고대부터 근현대에 이르는 시기별 신안군 지역의 역사적 주요 흐름을 정리하고, 신안의 미래에 대한 전망과 주요 연표를 첨가하였다. 문화유산 부분에는 선사유적, 관방유적, 불교유적, 유교유적, 해양문화유적, 민속문화유적, 건축물, 천연기념물, 보호수, 무형 문화유산으로 구분하여 신안군의 주요 문화유산을 총 망라하였다. 신안군 관련사료 부분은 신안과 관련 된 고문서, 고지도, 문집 등을 제시하고 분석하여 신안군 연구에 필요한 기초 사료로 제공하였다.
- 06 2권 ‘삶의 환경과 사회상’은 신안군의 자연환경, 인구변화와 정치, 행정과 공공기관, 경제와 산업, 교통과 통신, 교육과 종교, 사회복지와 시설, 사회단체로 구성하였다. 신안군의 자연 환경의 특징을 제시한 후 각 분야별 변화와 발전상, 현재를 종합적으로 파악할 수 있도록 하였다.
- 07 3권 ‘섬사람들의 생활문화’는 신앙과 의례, 놀이와 풍속, 섬사람들의 노래와 옛이야기, 신안 사람들의 생활상, 신안사람들의 생업과 도구로 구성하였다. 신안군 도서지역의 특징을 강조 하기 위해 생활문화상에 대한 비중을 높였으며, 생업과 관련 된 사례조사 내용과 관련 사진 자료를 충실하게 수록하였다.

08 4권 '신안의 섬 이야기'는 신안군 유인도의 종합적인 정보를 정리한 것이다. 각 읍면에 대한 개요를 먼저 제시하고, 부속 유인도에 대한 정보를 서술하였다. 4권 신안군 읍면의 순서는 신안군의 행정지침에 따라 정리하였다.

09 4권 '신안의 섬 이야기' 읍면별 정보는 개요, 위치 및 인구현황, 연혁, 행정구역, 역대 읍면장, 특산물, 관내기관 및 자생조직단체, 인물 순으로 서술하였다. 유인도별 정보는 개요, 위치 및 인구현황, 마을의 형성과 지명유래, 문화유적, 민속문화, 공공기관 및 사회기반 시설, 사회조직 및 단체, 종교현황, 교통, 관광자원 순으로 서술하였다. 4권의 서술내용은 각 읍면에서 제공한 기초 자료를 바탕으로 편집위원회에서 추가적으로 수정 보완한 것이다.

10 4권 각 읍·면의 무인도서 현황은 2016년 전라남도에서 발간한 『전남의 섬』을 바탕으로 정리하였다.

11 인물에 대한 부분은 지면 관계상 별도로 구성하지 않고, 4권 각 읍면의 인물 부분에 수록하였다. 생존 인물은 제외하고 고인이 된 인물까지를 수록범위로 하였다.

12 본문의 편집은 다음과 같은 기준으로 정리하였다.

- 한글 사용을 원칙으로 하고, 고유명사, 한자가 필요한 글자, 외국어는 괄호 안에 기재하였다.
- 연대는 서기를 사용하고 1910년 이전의 경우는 서기를 쓰고 괄호 속에 묘호(연호)를 부기하였다.
- 도표나 그림의 경우는 필요한 경우에만 일련번호를 제시하였다.
- 참고문헌은 내용 서술의 전거 및 이해에 도움이 될 대표적 문헌, 문서, 편저서, 논문, 녹음자료, 인터넷 홈페이지 등을 종합하여 본문 끝에 수록하였다. 각주에 출처를 직접 밝히거나 집필 분야의 성격에 따라 본문에 직접 표기하기도 하였다.
- 각주 번호는 각 절별로 구분하였다.